Mappe Inquinanti 2017

Marco Moretti
11:33 06/04/2021

Table of Contents

Principali risultati Inventario 2017 3

Principali risultati Inventario 2017

In questa sezione sono rappresentati in forma grafica i principali risultati dell'inventario delle emissioni relativo al 2017 (versione finale). Si ricorda al lettore che i dati dell'inventario sono scaricabili qui .

- Risultati Regionali (dati tabellari , mappe)
- Risultati Provinciali (dati tabellari)

Mappe degli inquinanti

- **Mappa delle emissioni dei precursori di ozono (2017)**

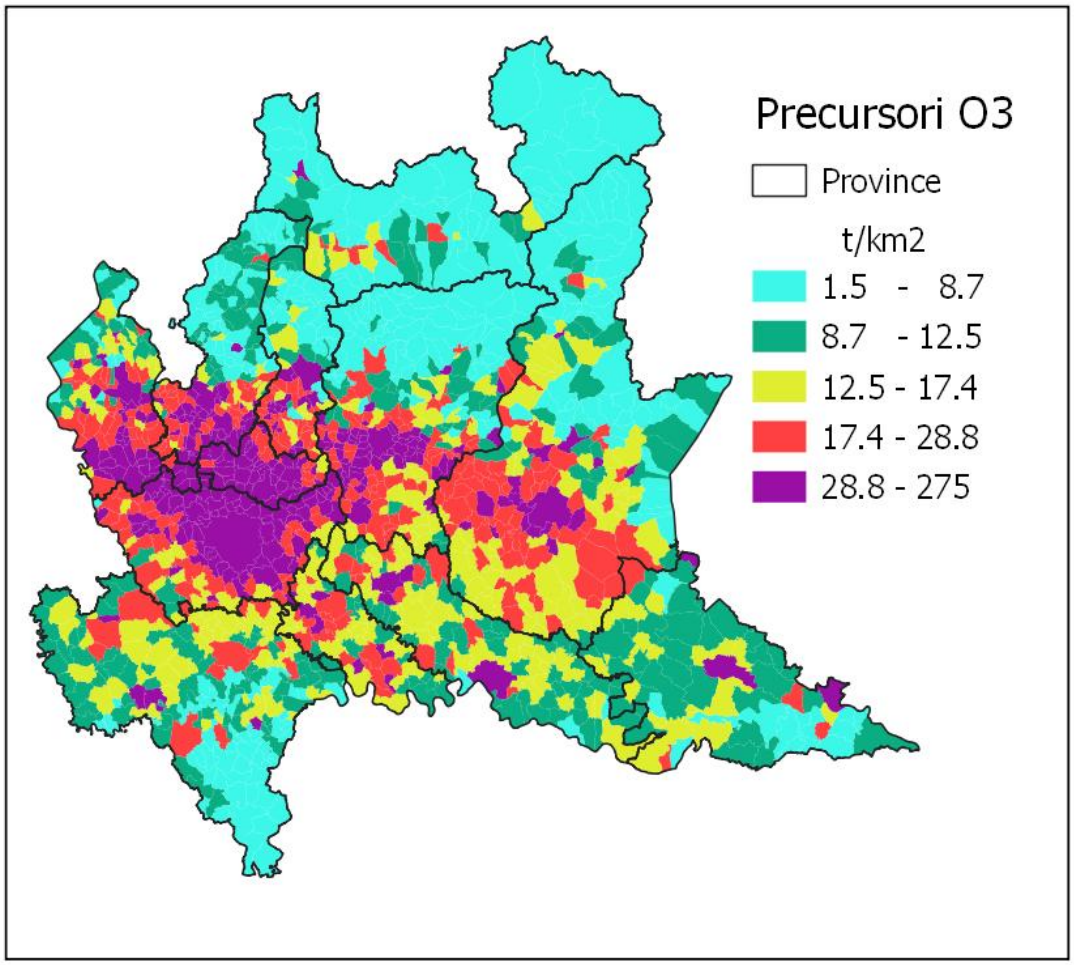

- **Mappa delle emissioni degli acidificanti (2017)**

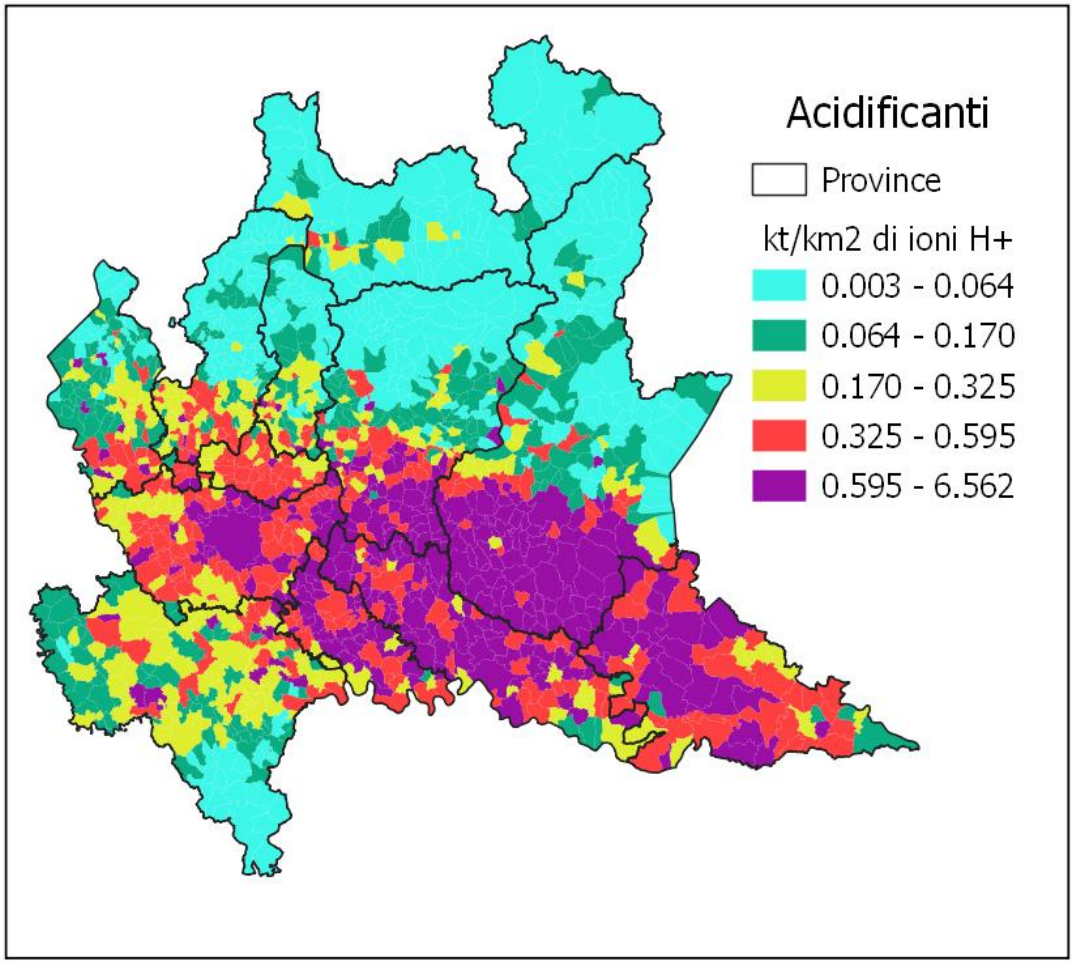

- **Mappa delle emissioni dei gas serra (2017)**

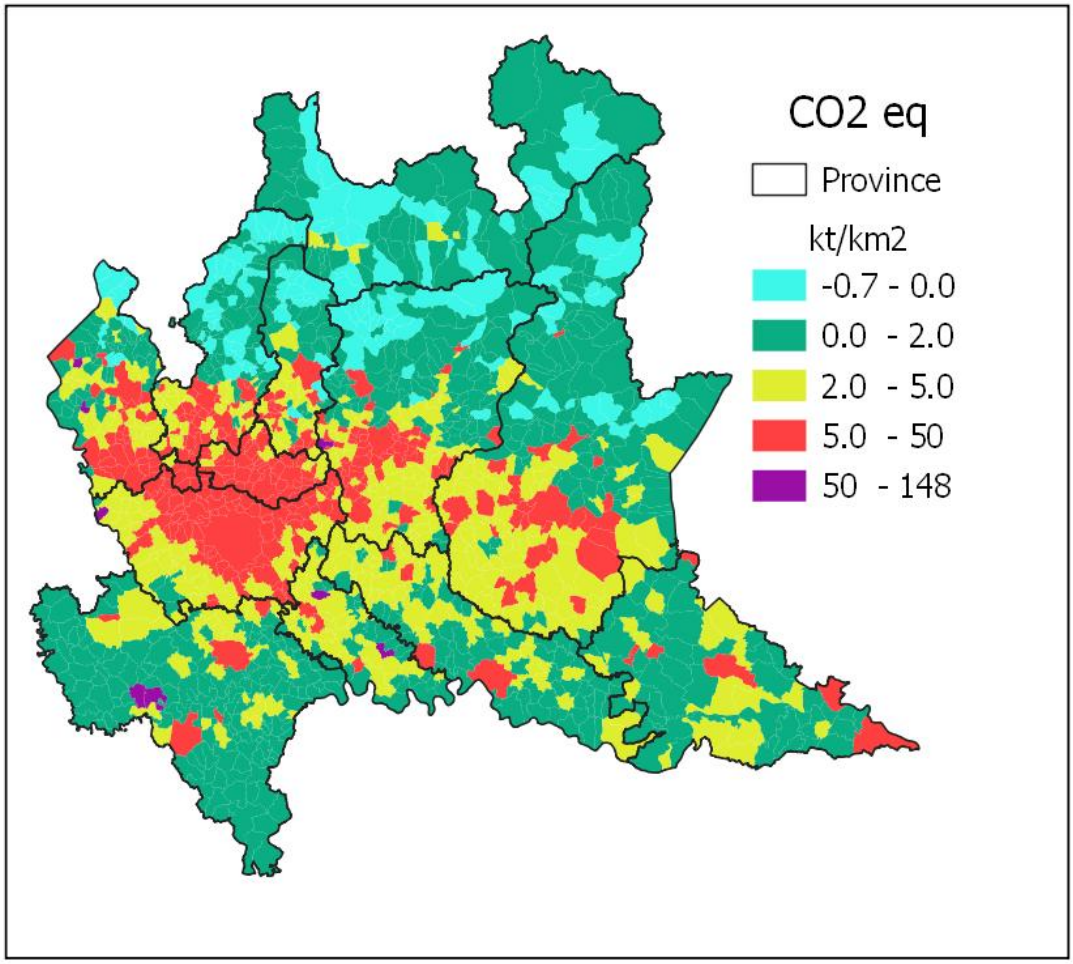

- **Mappa delle emissioni di PM10 (2017)**

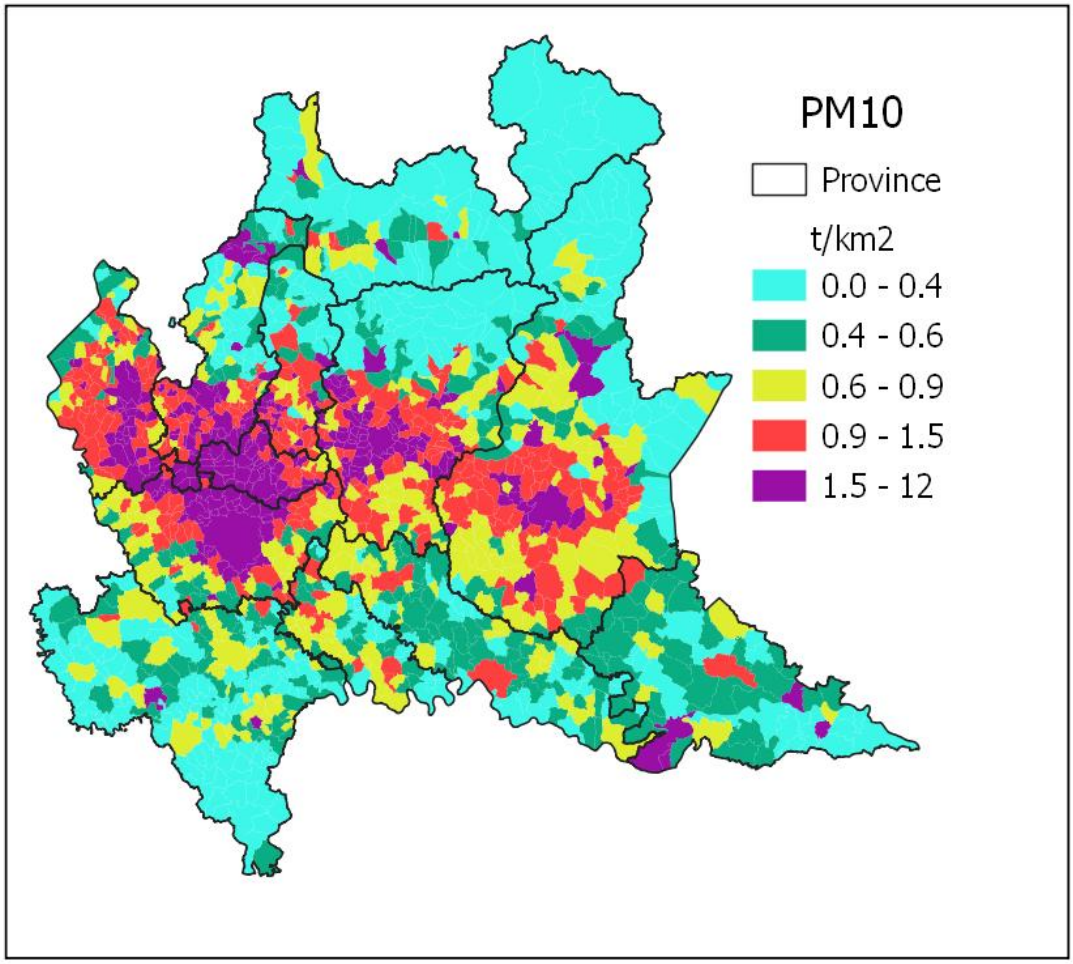

- **Mappa delle emissioni di NO_x (2017)**

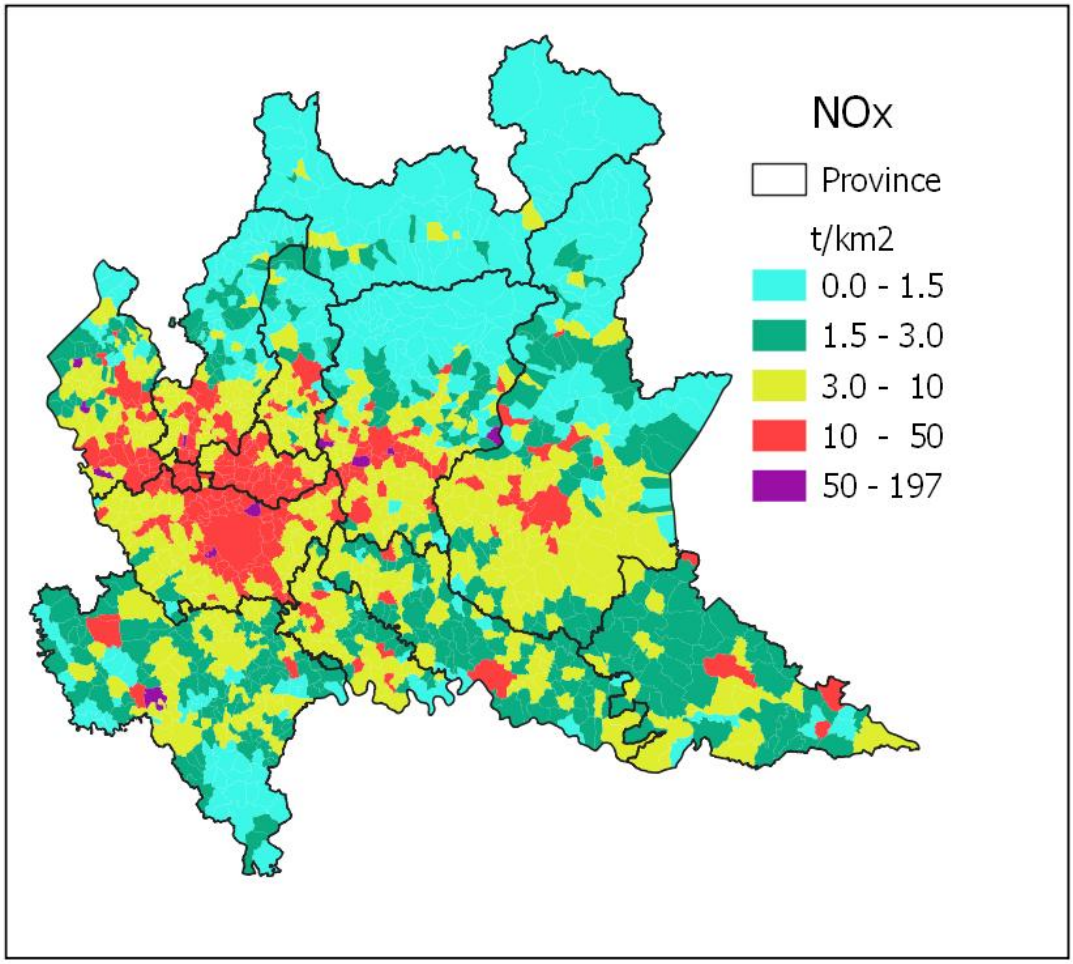

- **Mappa delle emissioni di COV (2017)**

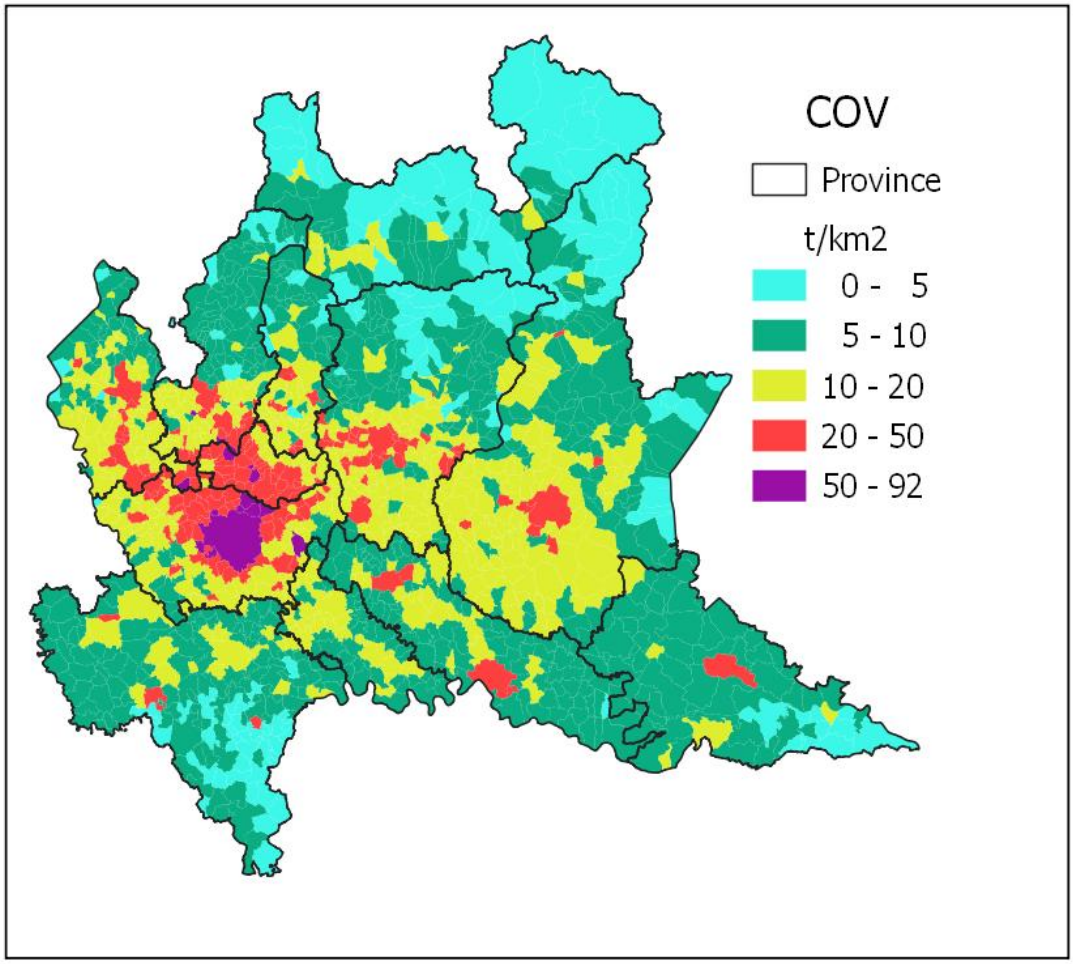

- **Mappa delle emissioni di NH_3 (2017)**

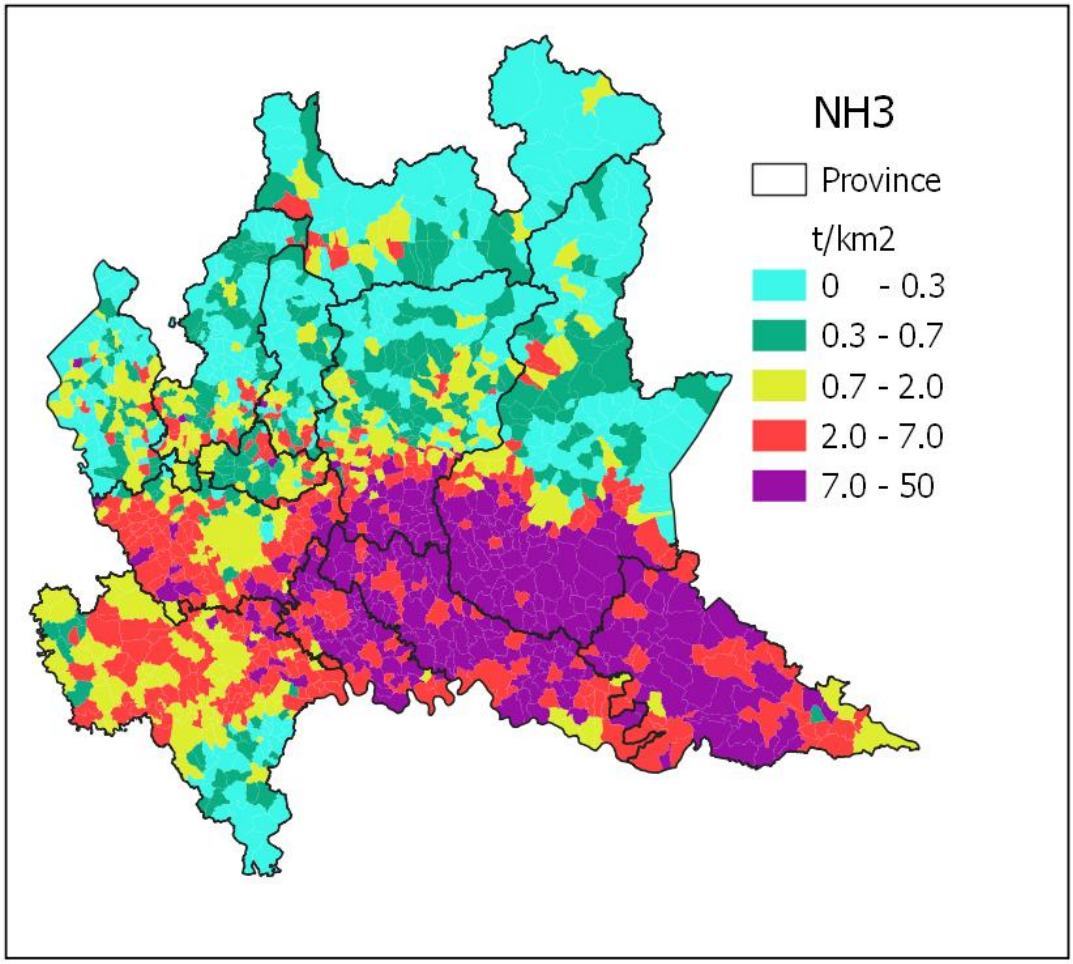
NH3
Province
t/km2
0 - 0.3
0.3 - 0.7
0.7 - 2.0
2.0 - 7.0
7.0 - 50