

Brescia 2019

Marco Moretti
11:58 09/01/2026

Table of Contents

Principali risultati Inventario 2019 (public review)	3
--	---

Principali risultati Inventario 2019 (public review)

In questa sezione sono rappresentati in forma grafica i principali risultati dell'inventario delle emissioni relativo al 2019 (public review). Si ricorda al lettore che i dati dell'inventario sono scaricabili [qui](#).

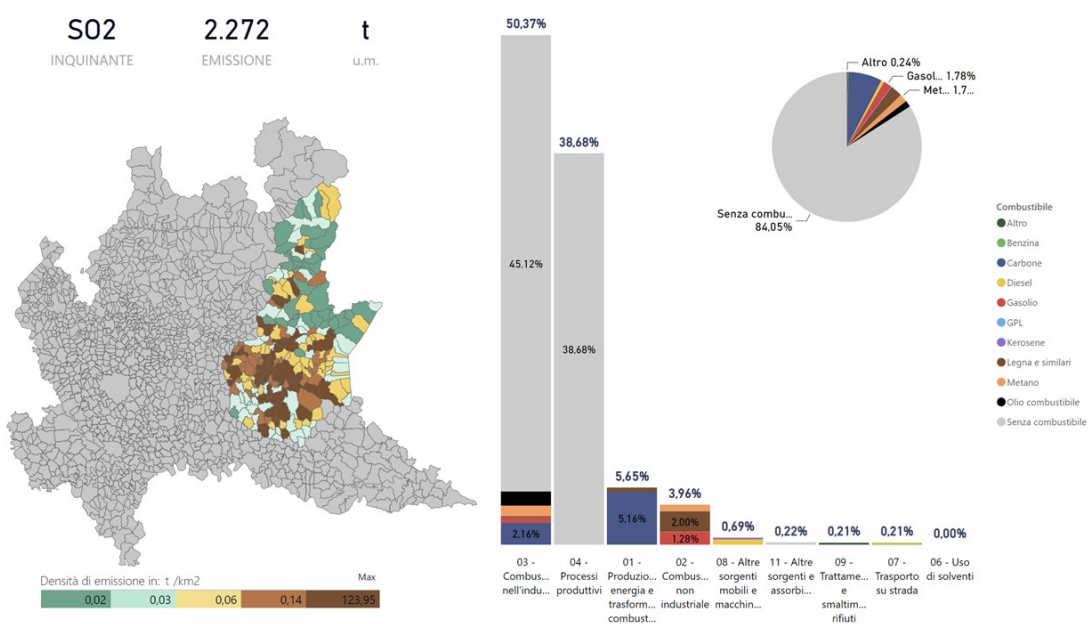
- [Risultati Regionali 2019](#)
- [Risultati Provinciali 2019](#)

Risultati Provincia di Brescia 2019 (public review)

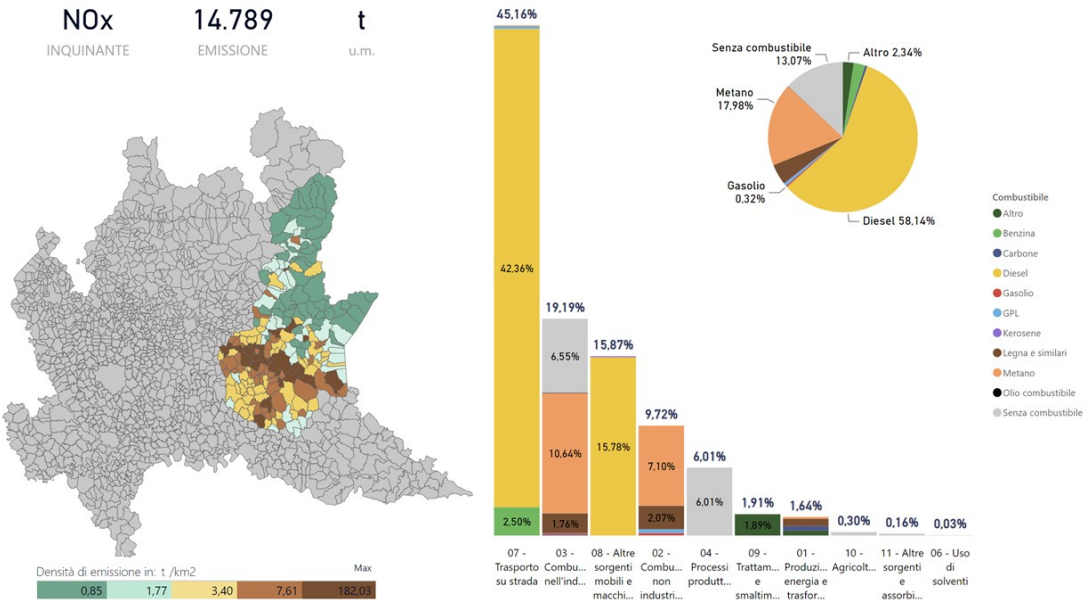
È possibile utilizzare le elaborazioni grafiche citando la fonte:

INEMAR - ARPA Lombardia (2022), INEMAR, Inventario Emissioni in Atmosfera: emissioni in Regione Lombardia nell'anno 2019 - versione in revisione pubblica. ARPA Lombardia Settore Monitoraggi Ambientali.

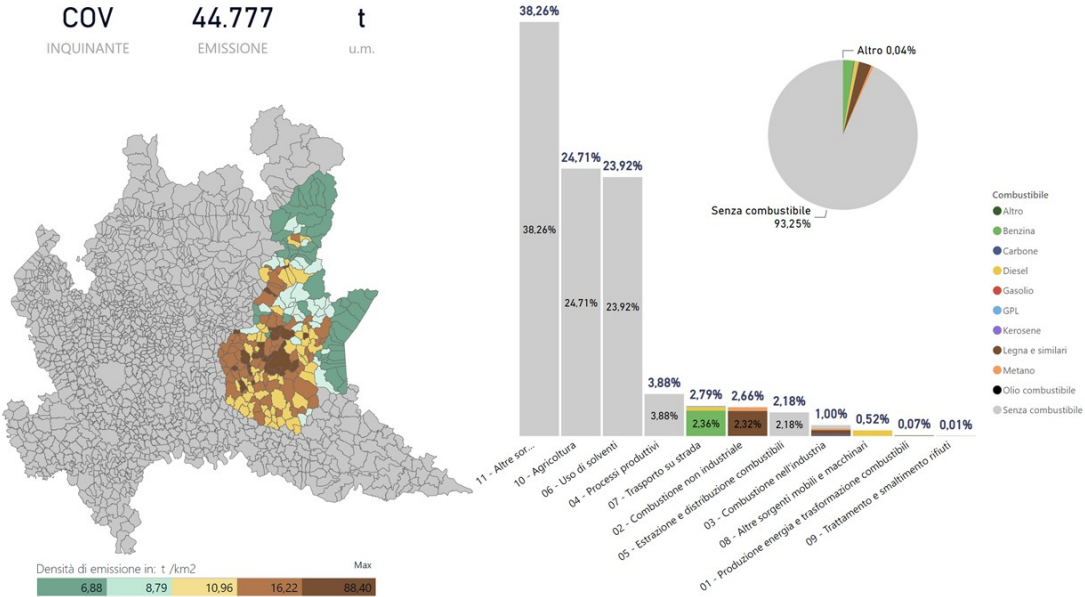
Mappa e ripartizione percentuale emissioni di SO₂ in Provincia di Brescia



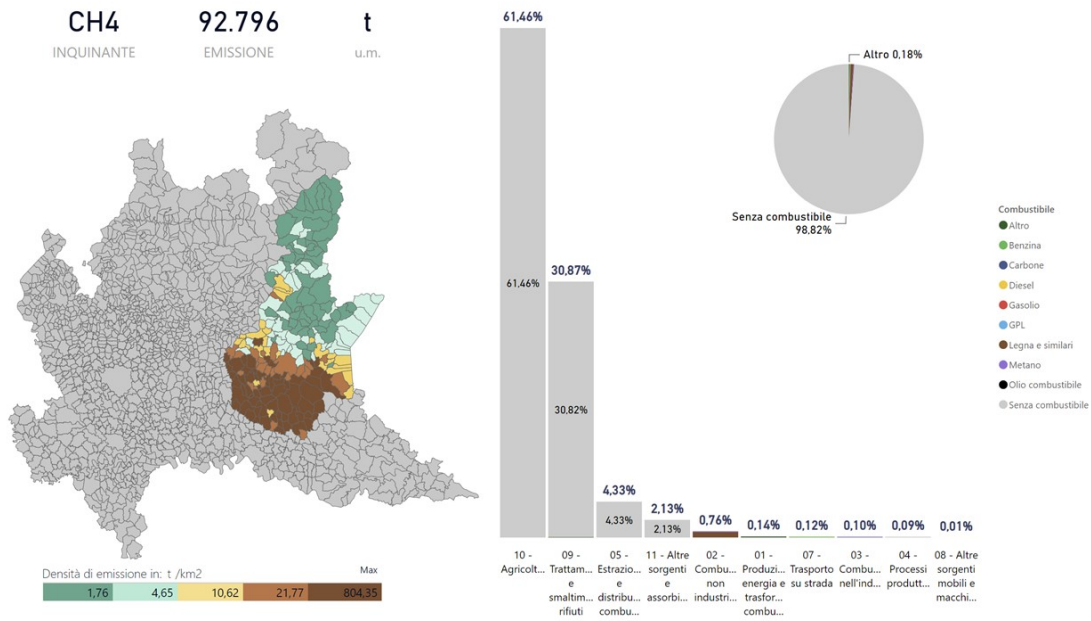
Mappa e ripartizione percentuale emissioni di NO_x in Provincia di Brescia



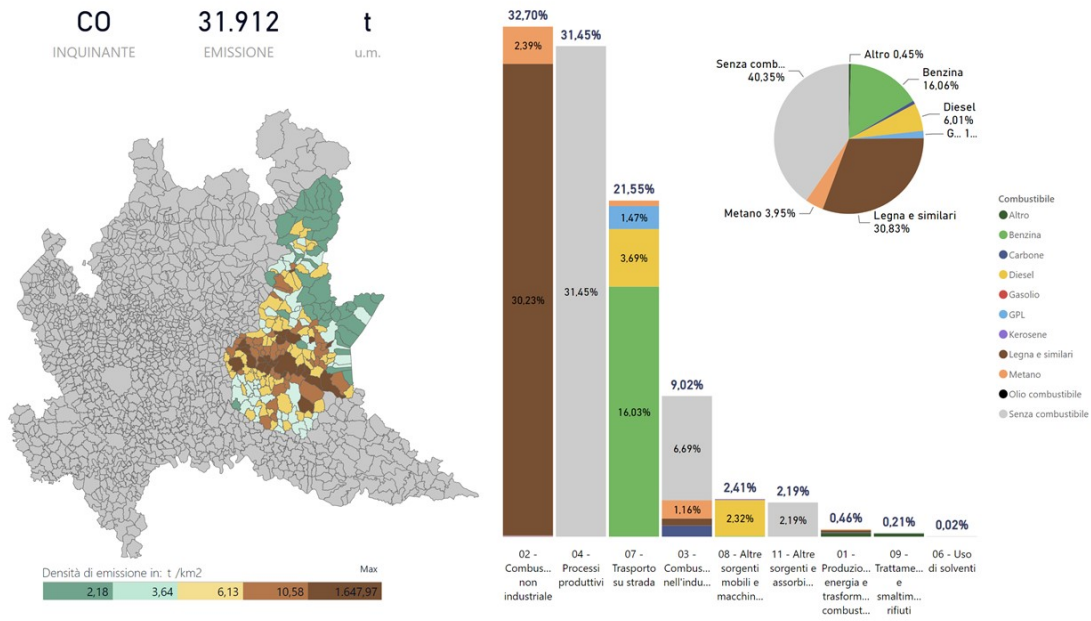
Mappa e ripartizione percentuale emissioni di COV in Provincia di Brescia



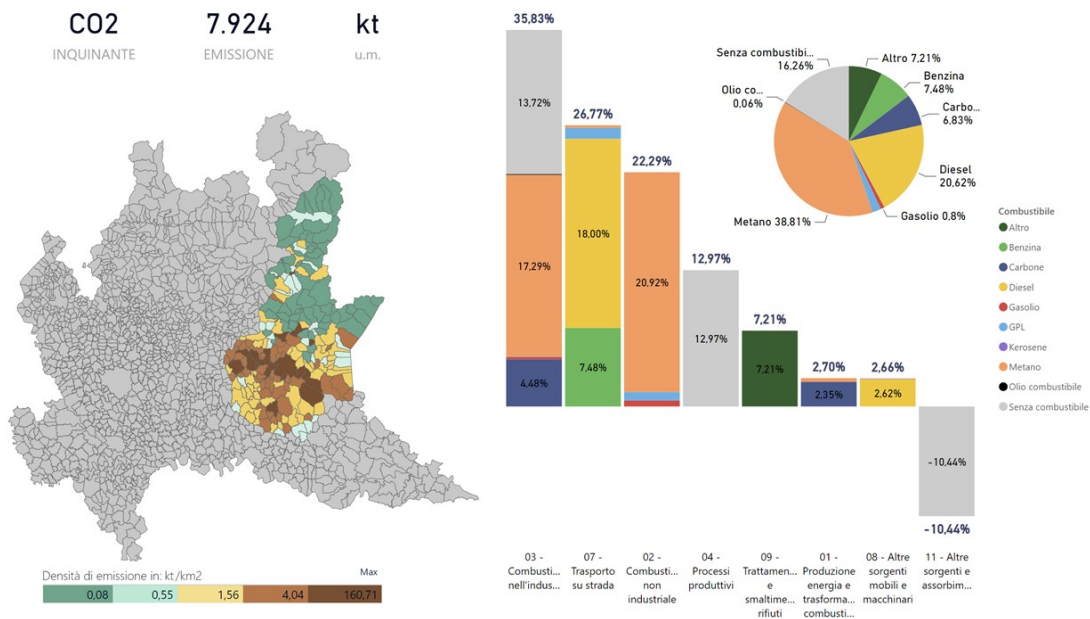
Mappa e ripartizione percentuale emissioni di CH₄ in Provincia di Brescia



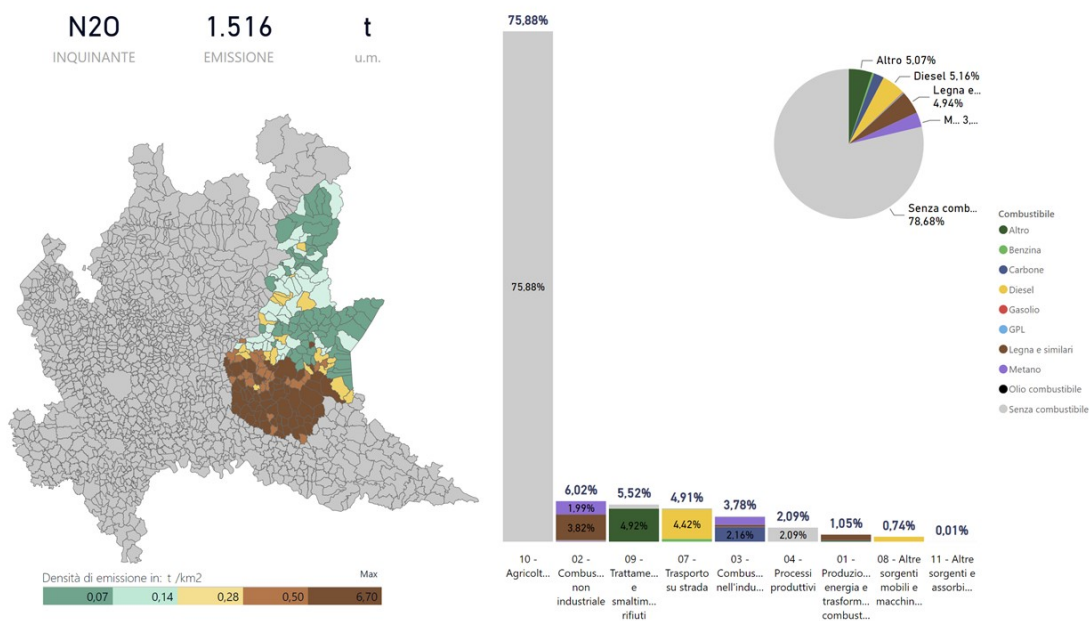
Mappa e ripartizione percentuale emissioni di CO in Provincia di Brescia



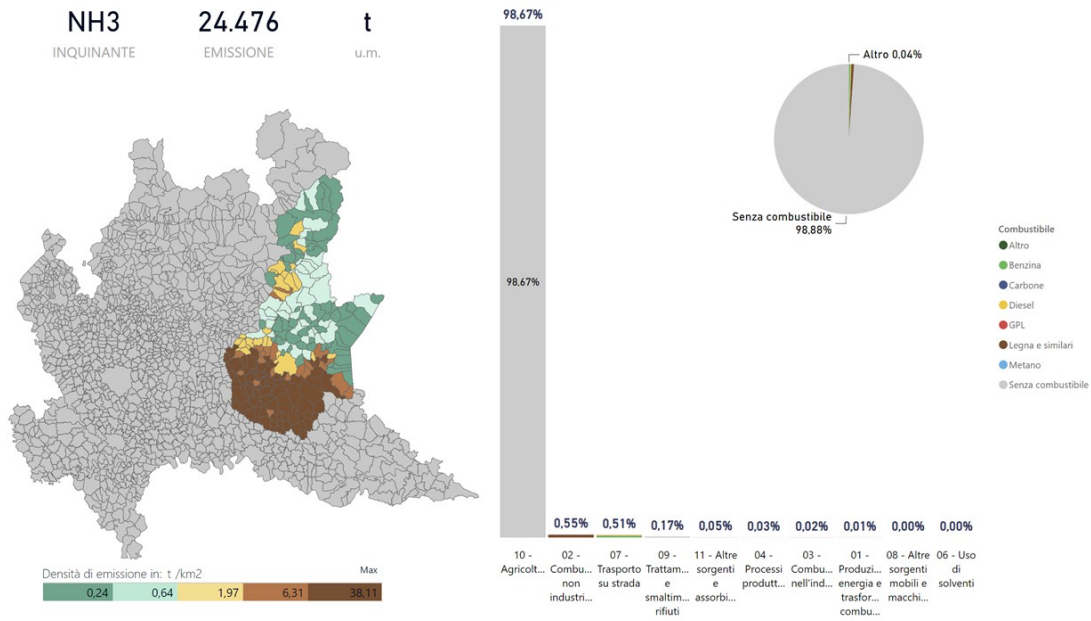
Mappa e ripartizione percentuale emissioni di CO₂ in Provincia di Brescia



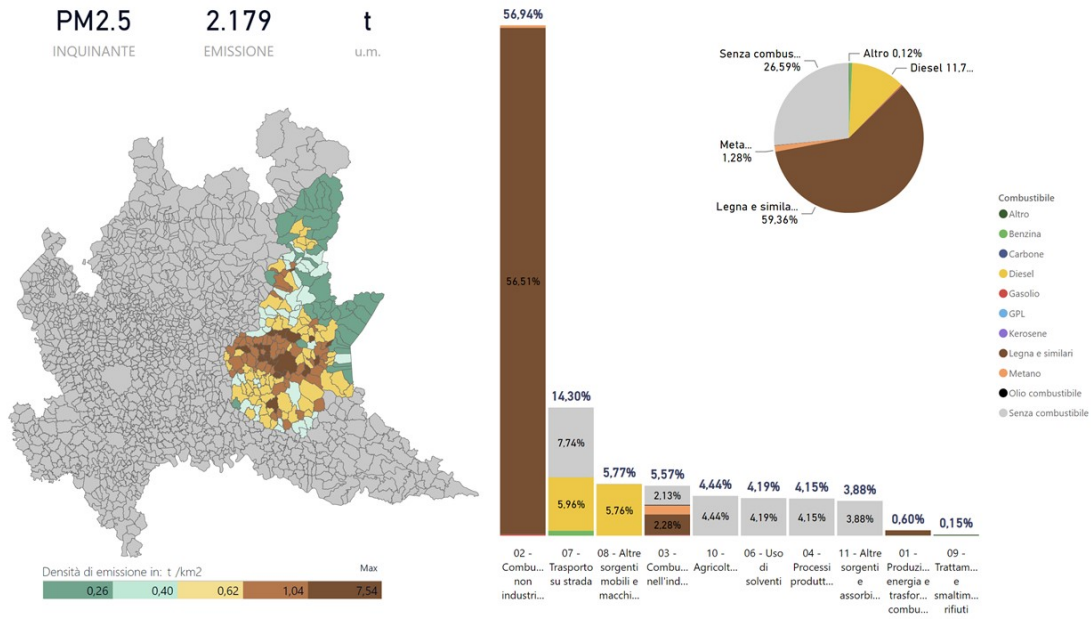
Mappa e ripartizione percentuale emissioni di N₂O in Provincia di Brescia



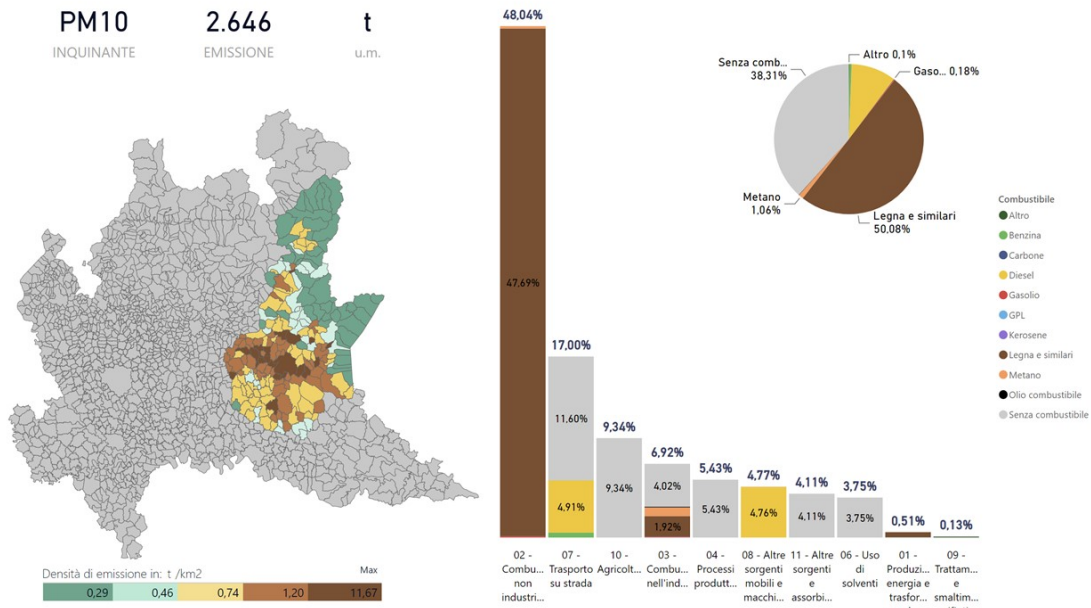
Mappa e ripartizione percentuale emissioni di NH₃ in Provincia di Brescia



Mappa e ripartizione percentuale emissioni di PM_{2.5} in Provincia di Brescia



Mappa e ripartizione percentuale emissioni di PM₁₀ in Provincia di Brescia



Mappa e ripartizione percentuale emissioni di PTS in Provincia di Brescia

