

Principali risultati Inventario 2021

Marco Moretti
14:11 09/01/2026

Table of Contents

L'inventario 2021	3
Principali risultati Inventario 2021	3

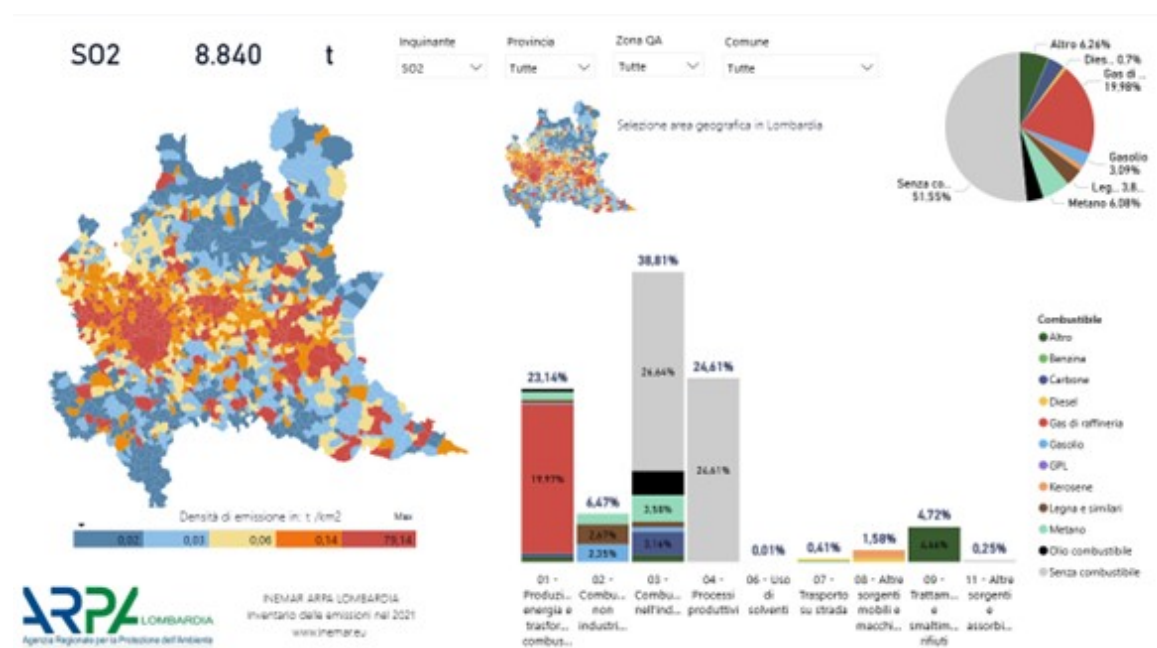
L'inventario 2021

- [Aggiornamenti dell'inventario 2021](#)
- [Fonti dei dati](#)
- [Fattori di emissione medi da traffico](#)
- [Miglioramenti metodologici introdotti per edizione 2021](#)
- [Variazioni delle emissioni rispetto all'inventario 2019](#)
- [Principali risultati 2021](#)

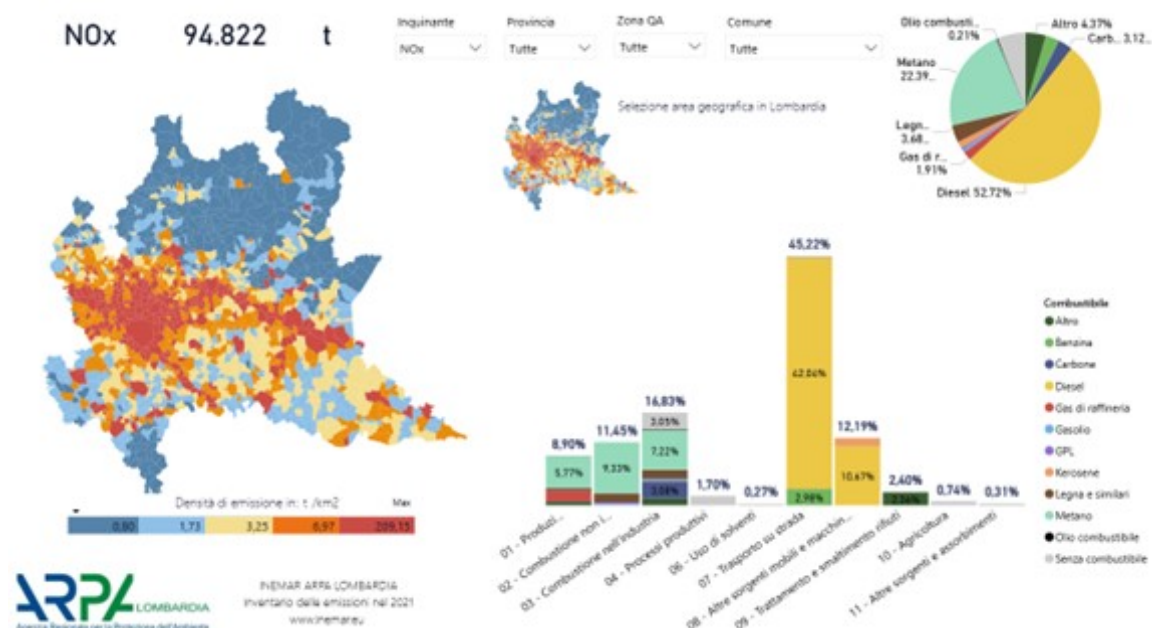
Principali risultati Inventario 2021

In questa sezione sono rappresentati in forma grafica i principali risultati dell'inventario delle emissioni relativo al 2021.

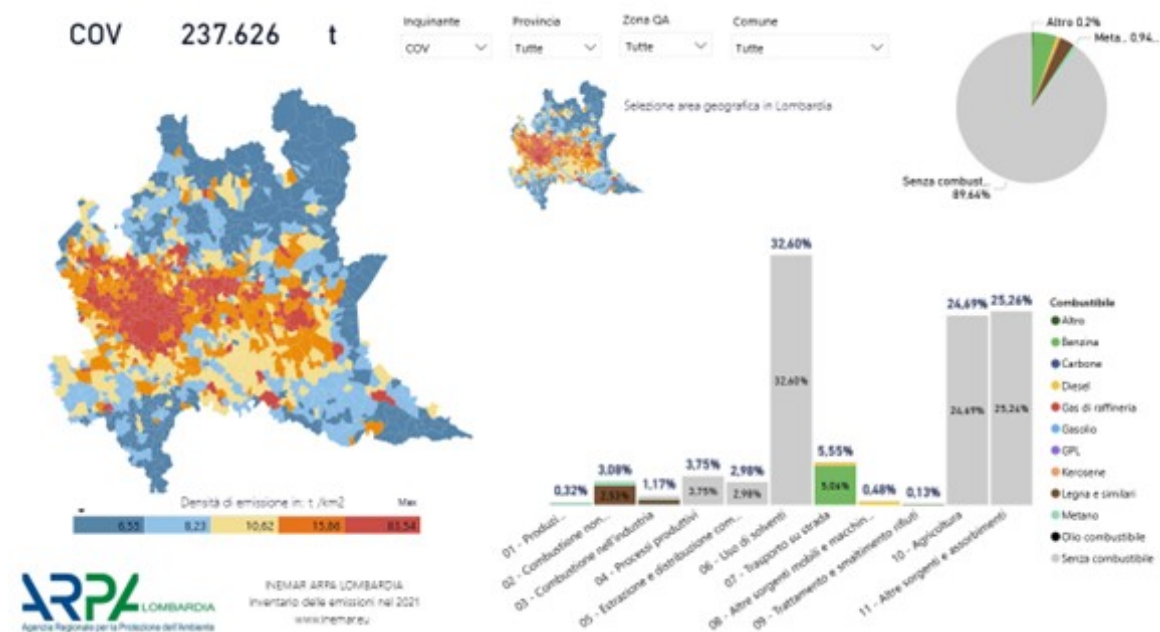
Mappa e ripartizione percentuale emissioni di SO₂ in Lombardia

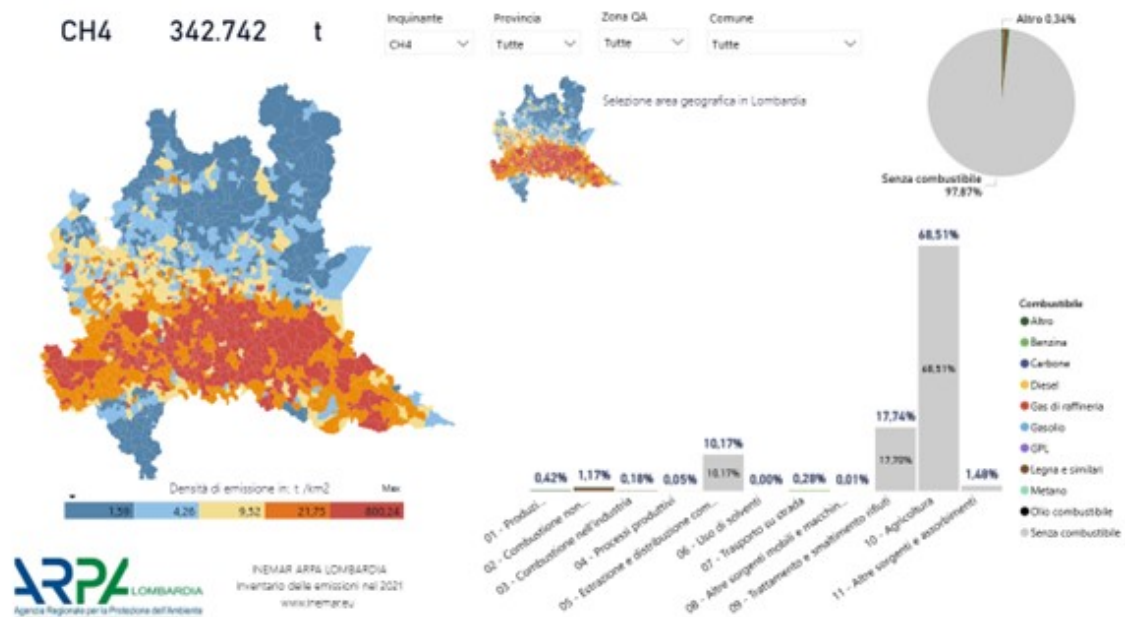


Mappa e ripartizione percentuale emissioni di NO_x in Lombardia

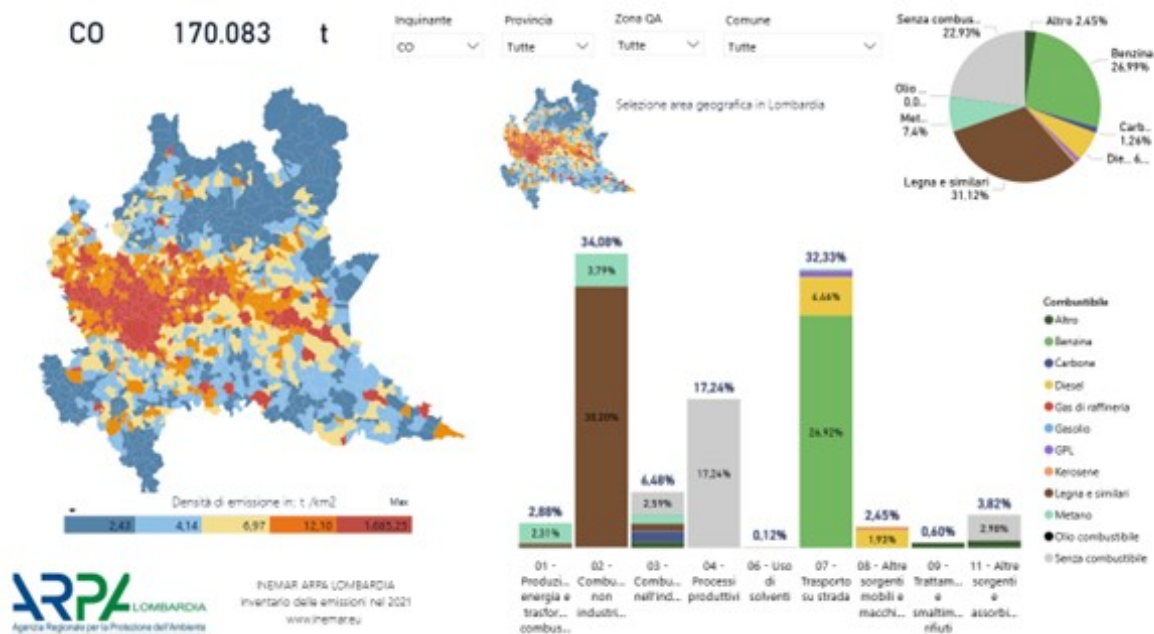


Mappa e ripartizione percentuale emissioni di COV in Lombardia

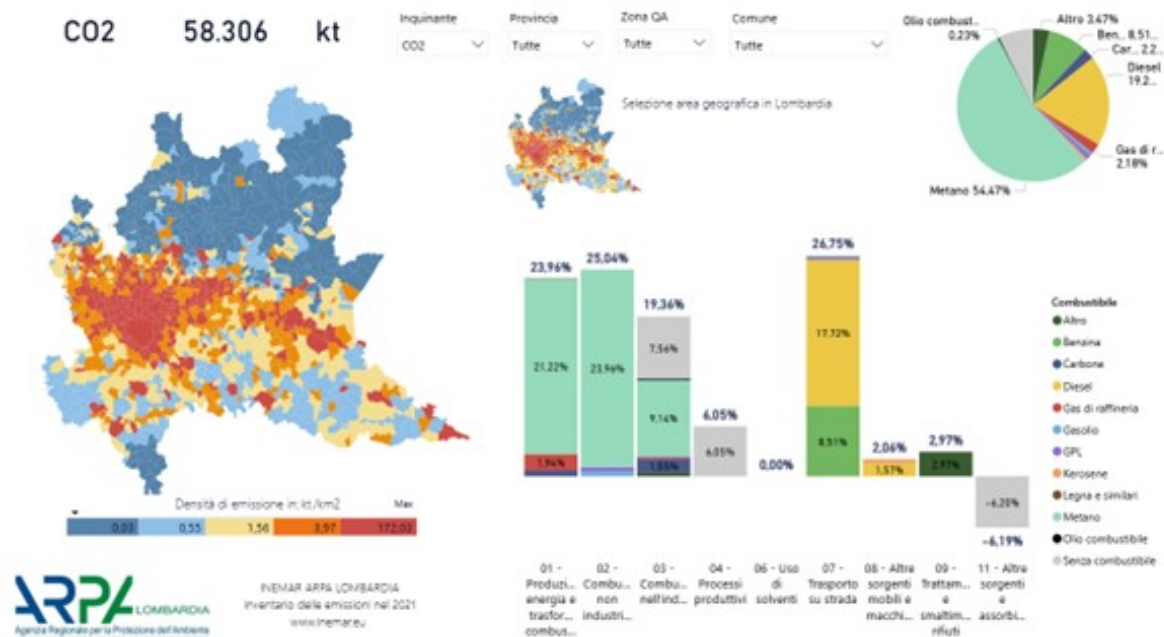
Mappa e ripartizione percentuale emissioni di CH₄ in Lombardia



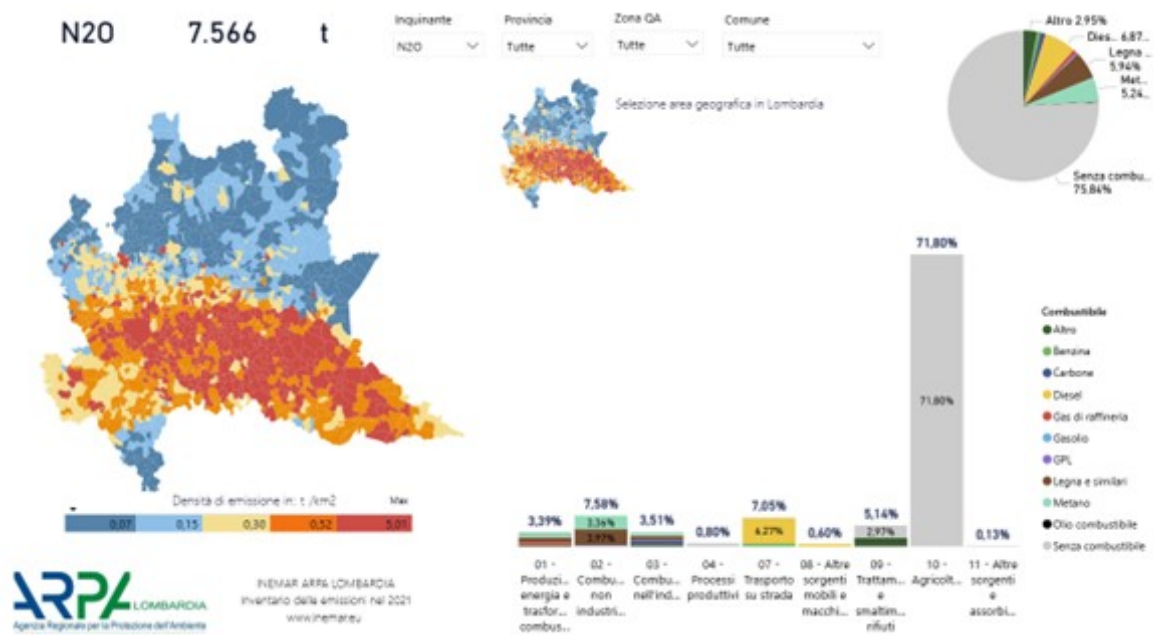
Mappa e ripartizione percentuale emissioni di CO in Lombardia



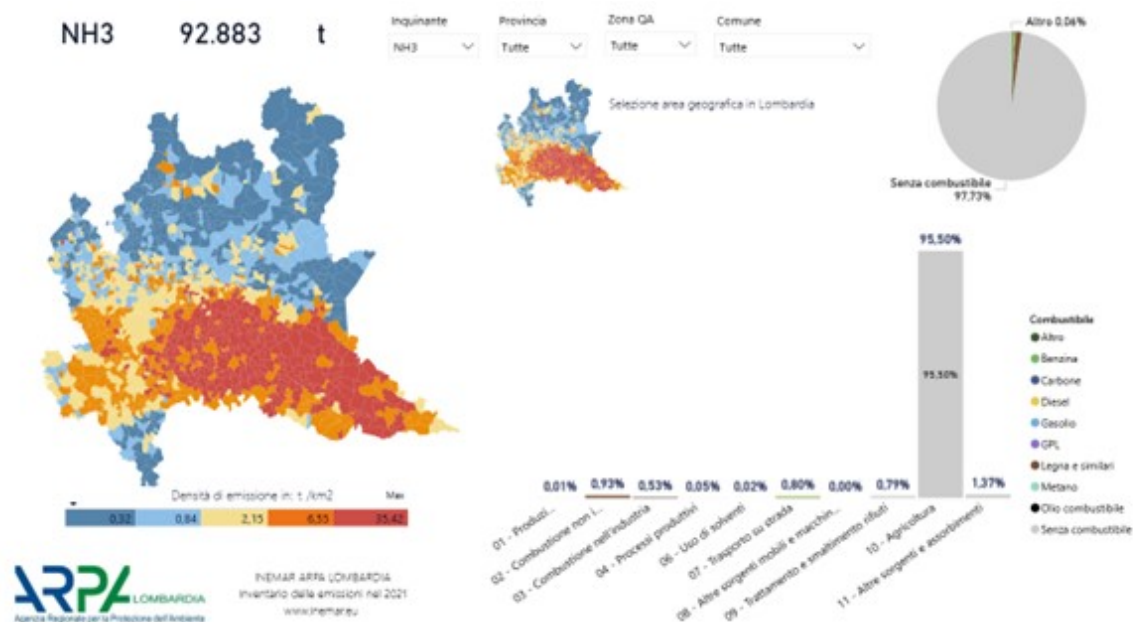
Mappa e ripartizione percentuale emissioni di CO₂ in Lombardia



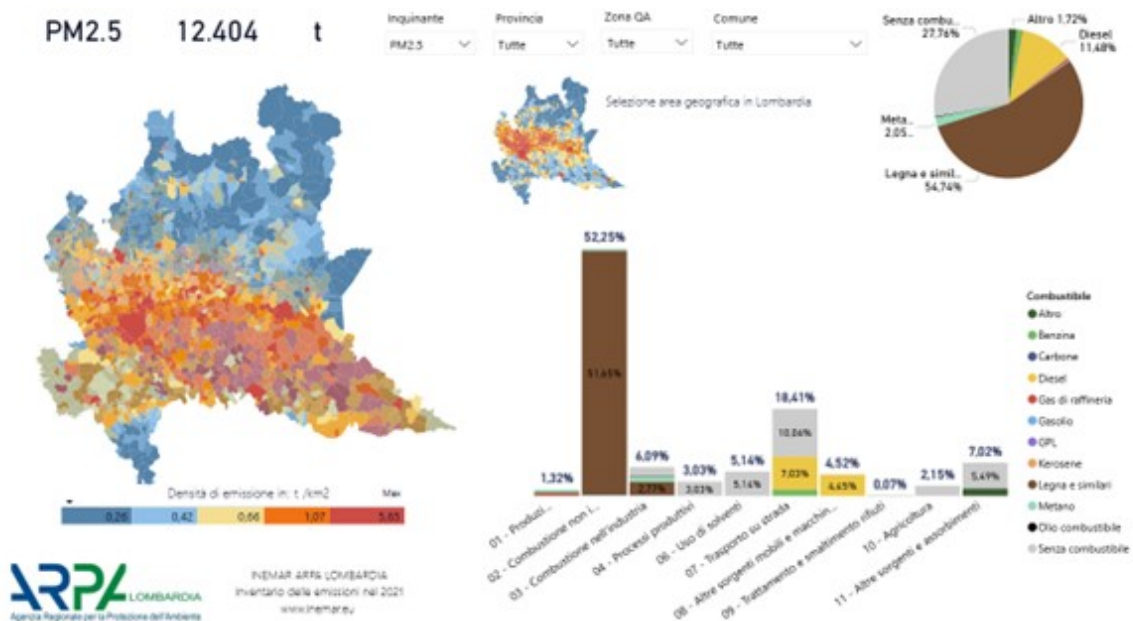
Mappa e ripartizione percentuale emissioni di N₂O in Lombardia



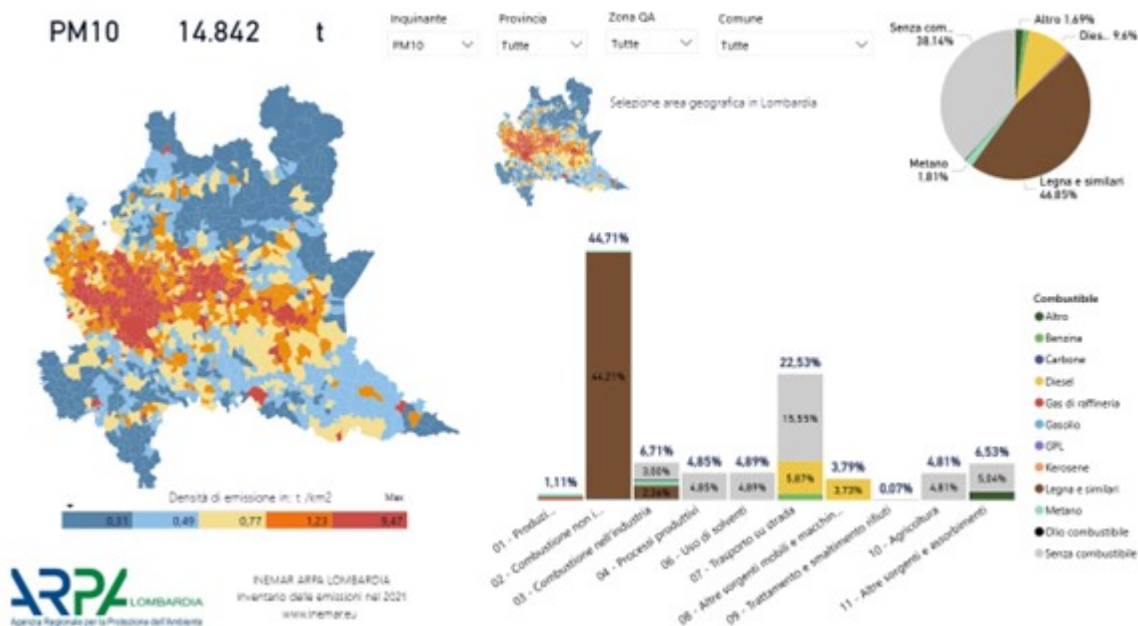
Mappa e ripartizione percentuale emissioni di NH₃ in Lombardia



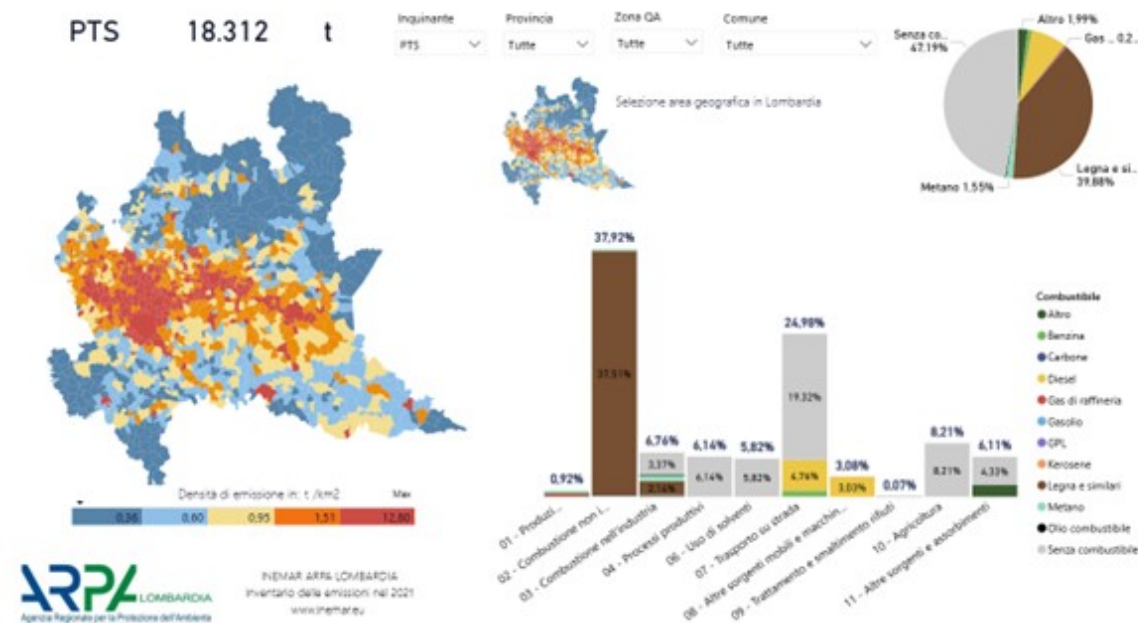
Mappa e ripartizione percentuale emissioni di PM_{2.5} in Lombardia



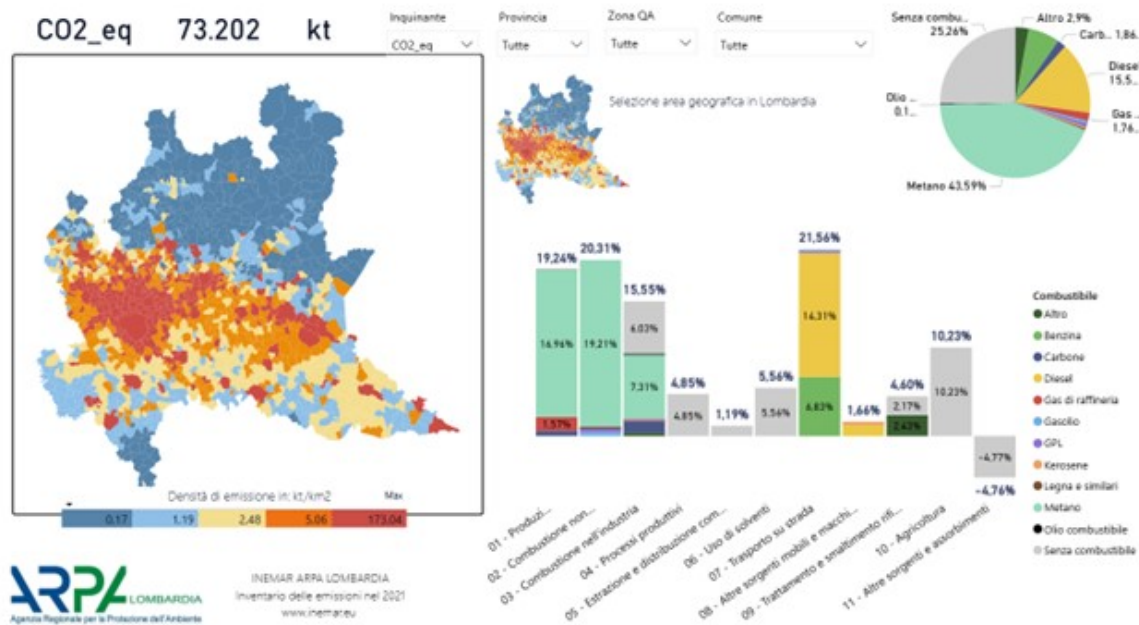
Mappa e ripartizione percentuale emissioni di PM₁₀ in Lombardia



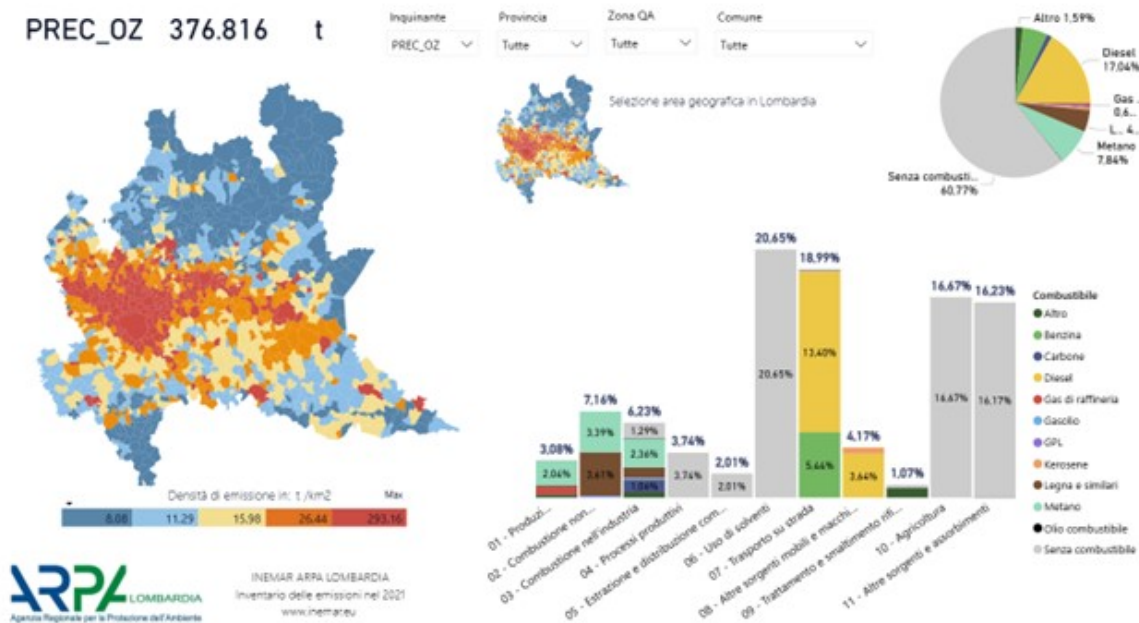
Mappa e ripartizione percentuale emissioni di PTS in Lombardia



Mappa e ripartizione percentuale emissioni di CO_{2eq} in Lombardia



Mappa e ripartizione percentuale emissioni di PREC_OZ in Lombardia



Mappa e ripartizione percentuale emissioni di SOST_AC in Lombardia

